

Załącznik do Gminnego Programu Rewitalizacji Gliwice

1:5000

# MIASTO GLIWICE

## RYSUNEK STUDIUM NR-1a

### KIERUNKI ROZWOJU PRZESTRZENNEGO MIASTA / W TYM KOMUNIKACJI /

		USŁUGI		INNE			
*A	KIERUNKI PRZEZNACZENIA TERENÓW - STRUKTURA PRZESTRZENNA	U	TERENY USŁUG RÓŻNYCH	- - - - -	GRANICA GMINY		STREFA OGRANICZONEJ WYSOKOŚCI ZABUDOWY
	WIELOFUNKCYJNY ZESPÓŁ USŁUGOWO-MIESZKANIOWY - CENTRUM I ŚRÓDMIEŚCIE MIASTA	US	TERENY USŁUG SPORTU	- - - - -	GRANICA JEDNOSTEK		GRANICA IZOFOJNY
UM	TERENY USŁUGOWO-MIESZKANIOWE O WYSOKIEJ INTENSYWNOSCI ZABUDOWY				GRANICE TERENÓW ZAMKNIĘTYCH		OBSZARY NARAŻONE NA NIEBEZPIECZEŃSTWO POWODZI
	ZABUDOWA MIESZKANIOWO USŁUGOWA	STREFA GOSPODARCZA			GRANICE TERENÓW PRZEZNACZONYCH POD OBIEKTY HANDLOWE O POWIERZCHNI SPRZEDAŻY POWYŻEJ 2000 m2		TERENY KSSE
MMU	TERENY MIESZKANIOWO USŁUGOWE O WYSOKIEJ INTENSYWNOSCI ZABUDOWY	UP	TERENY USŁUGOWO-PRODUKCYJNE		PRZEBIEG GŁÓWNYCH SIECI UZBROJENIA TERENU		OZNACZENIE WĘZŁÓW
MU	TERENY MIESZKANIOWO USŁUGOWE O ŚREDNIEJ INTENSYWNOSCI ZABUDOWY	PU	TERENY PRZEMYSŁOWO-USŁUGOWE		TERENY GÓRNICZE		ŚCIEŻKI ROWEROWE ISTNIEJĄCE
MNU	TERENY MIESZKANIOWO USŁUGOWE O NISZKIEJ INTENSYWNOSCI ZABUDOWY	OT	TERENY OBSŁUGI TECHNICZNEJ		STREFY BEZPIECZEŃSTWA		ŚCIEŻKI ROWEROWE PROJEKTOWANE

		KOMUNIKACJA			
ZIELEŃ, ROLNICTWO I WODY		A	TERENY AUTOSTRAD		TERENY ZAMKNIĘTE - PREDYSPOZYCJE DLA DOCEŁOWYCH PRZEKSZTAŁCEŃ FUNKCJONALNYCH DLA ZABUDOWY MIESZKANIOWEJ
ZL	TERENY LEŚNE ORAZ DOLESIEŃ		TERENY ULIC GŁÓWNYCH RUCHU PRZYSPESZONEGO		TERENY ZAMKNIĘTE - PREDYSPOZYCJE DLA DOCEŁOWYCH PRZEKSZTAŁCEŃ FUNKCJONALNYCH DLA ZABUDOWY USŁUGOWEJ
ZU	TERENY ZIELENI URZĄDZONEJ		TERENY ULIC GŁÓWNYCH		TERENY ZAMKNIĘTE - PREDYSPOZYCJE DLA DOCEŁOWYCH PRZEKSZTAŁCEŃ FUNKCJONALNYCH DLA ZIELENI
ZJU	TERENY ZIELENI Z MOŻLIWOŚCIĄ LOKALIZACJI USŁUG W TYM PARKINGI I GARAŻE		TERENY ULIC ZBIORCZYCH		GRANICA REZERWATU "LAS DĄBROWA"
ZC	TERENY CMENTARZY		TERENY ULIC LOKALNYCH		GRANICA OTULINY REZERWATU "LAS DĄBROWA"
ZNW	TERENY ZIELENI NISZKIEJ I WYSOKIEJ W CIĄGACH DOLIN TWORZĄCE PASMA EKOLOGICZNE O DUŻYM ZNACZENIU PRZYRODNICZO-KRAJOBRAZOWYM	TK	TERENY KOLEI		GRANICA OTULINY PARKU KRAJOBRAZOWEGO "CYSTERSKIE KOMPOZYCJE KRAJOBRAZOWE RUD WIELKICH"
ZR	TERENY ZIELENI NISZKIEJ I WYSOKIEJ, UŻYTKÓW ROLNYCH, SĄDÓW, ŁĄK I PASTWISK	TL	TERENY KOMUNIKACJI LOTNICZEJ		STREFA ODDZIAŁYWANIA AUTOSTRADY
WC	TERENY WÓD POWIERZCHNIOWYCH				TERENY DO ODLESZENIA
					HALDY I SKŁADOWISKA ODPADÓW GÓRNICZYCH ZREKULTYWOWANE I BĘDĄCE W TRAKCIE REKULTYWACJI

#### LEGENDA ZMIANY STUDIUM

- Kierunki zagospodarowania terenu
- UP1 - terenu usługowo - produkcyjnego
  - OT1 - tereny obsługi technicznej
  - G - tereny ulic głównych
- Inne
- granica zmiany
  - węzły komunikacyjne
  - granice obszarów rozmieszczenia urządzeń wytwarzających energię z odnawialnych źródeł energii o mocy powyżej 500kW, a także ich strefy ochronne
  - strefy oddziaływania autostrady
  - cały obszar zmiany Studium położony jest w granicach udokumentowanego złoża węgla kamiennego nr WK 337 „Gliwice”

#### LEGENDA ZMIANY STUDIUM

- Kierunki zagospodarowania terenu
- US1 - tereny usług sportu
  - US2 - tereny usług sportu
  - G - tereny ulic głównych
  - L - tereny ulic lokalnych
- Inne
- granica zmiany
  - ścieżki rowerowe istniejące
  - strefy ochronne C i D terenu zamkniętego resortu obrony narodowej
  - cały obszar zmiany Studium położony jest w granicach Głównego Zbiornika Wód Podziemnych nr 330 „Gliwice”
  - cały obszar zmiany Studium położony jest w granicach udokumentowanego złoża węgla kamiennego nr WK 337 „Gliwice”
  - cały obszar zmiany Studium położony jest w zasięgu powierzchni ograniczających zabudowę od lotnicznych urządzeń naziemnych

Sporządzono w układzie współrzędnych PL-1992, z wykorzystaniem mapy topograficznej pochodzącej z Wojewódzkiego Ośrodka Dokumentacji Geodezyjnej i Kartograficznej w Katowicach.

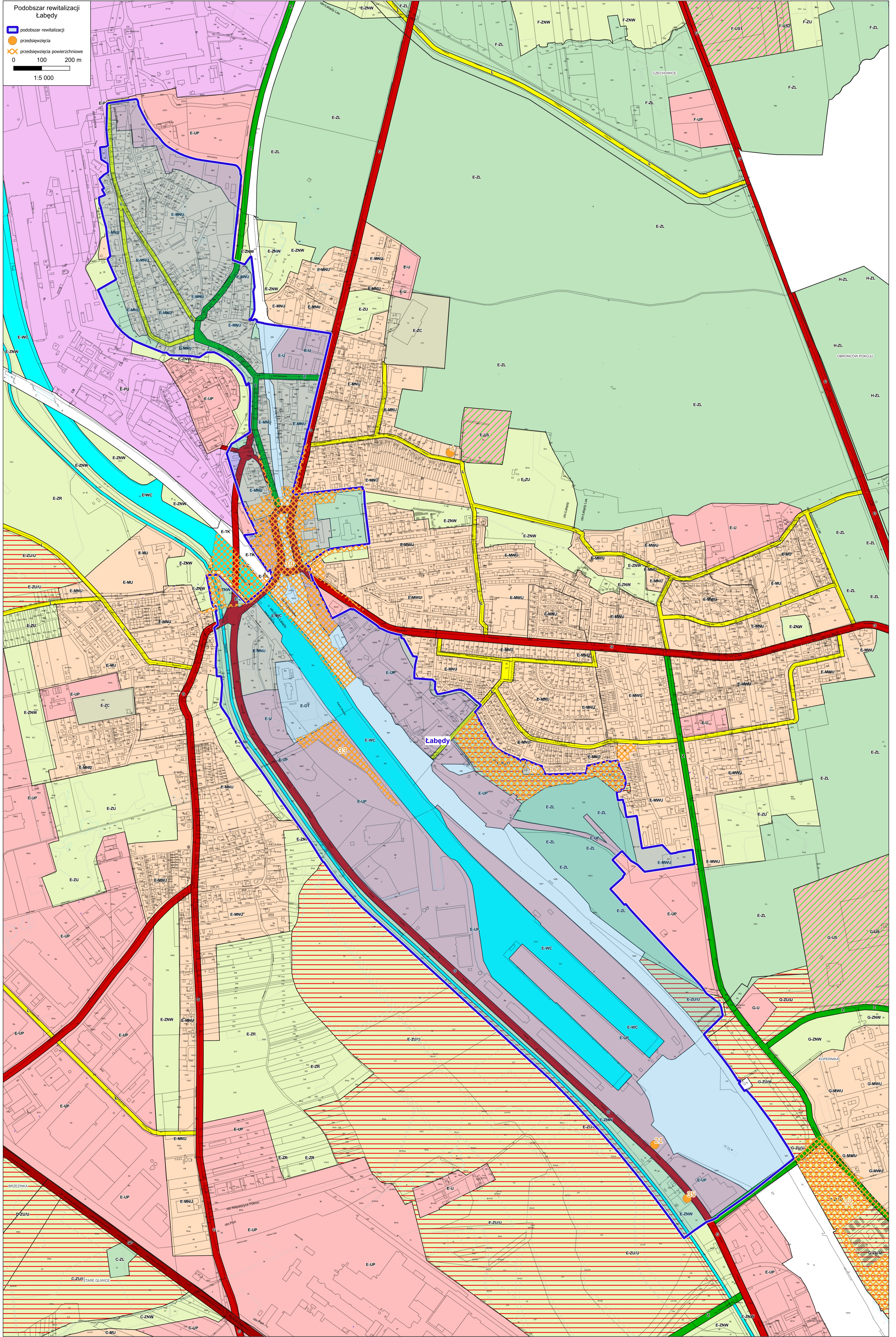


Podobszar rewitalizacji Łabędzi

- podobszar rewitalizacji
- przedsięwzięcia
- przedsięwzięcia powierzchniowe






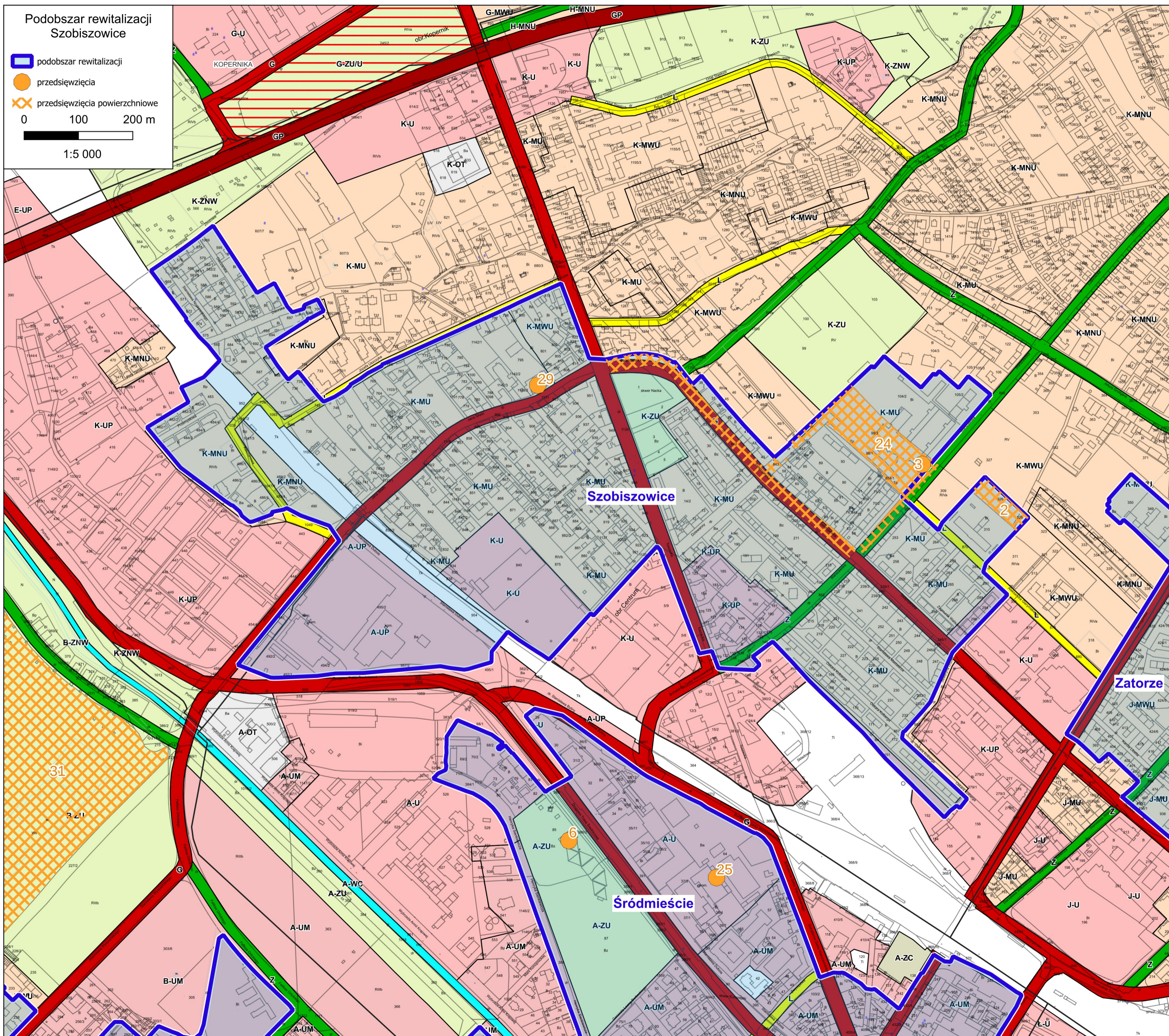
1:5 000








Podobszar rewitalizacji Szobiszowice

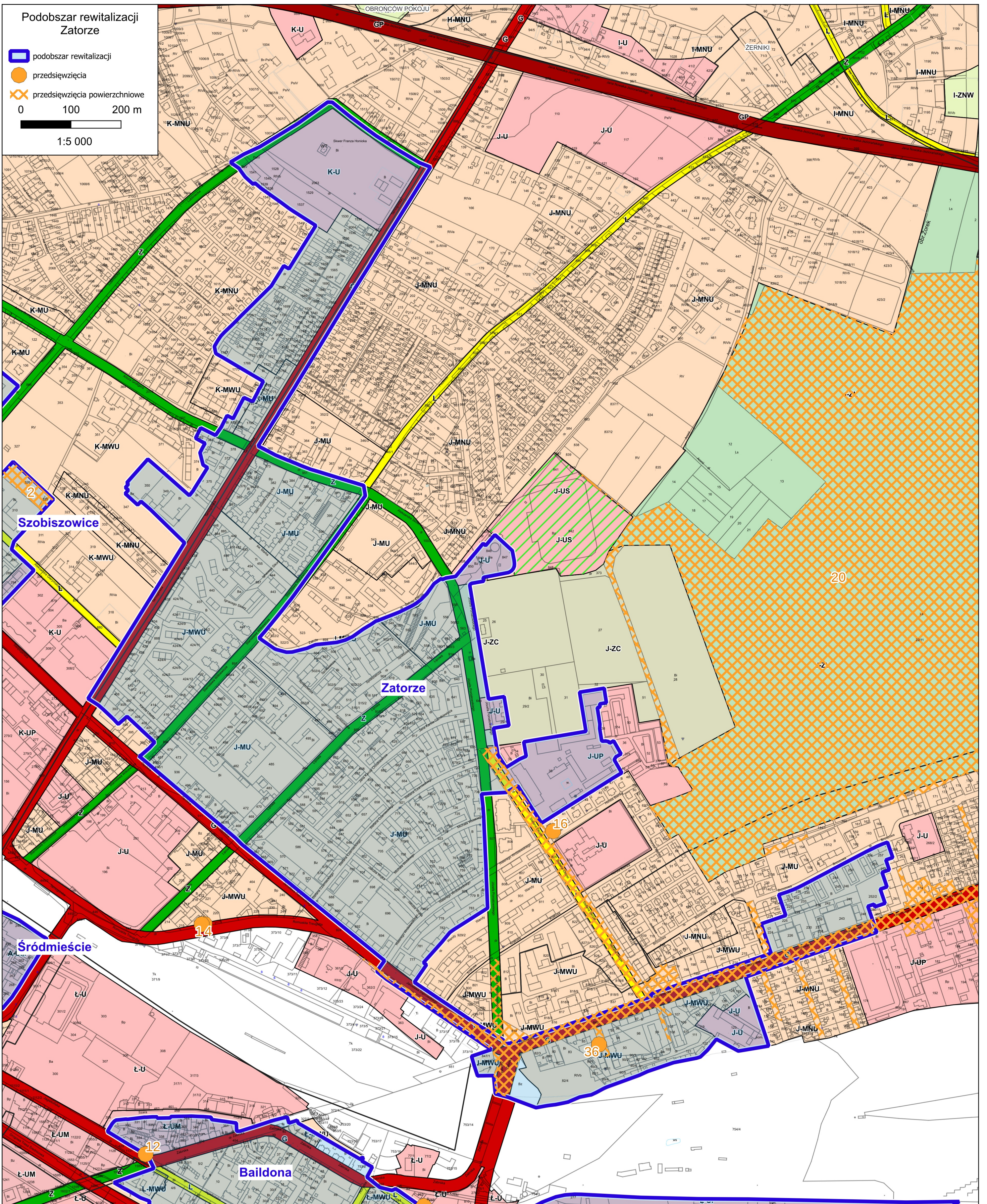
-  podobszar rewitalizacji
  -  przedsięwzięcia
  -  przedsięwzięcia powierzchniowe
- 0 100 200 m
- 1:5 000






Podobszar rewitalizacji  
Zatorze

-  podobszar rewitalizacji
  -  przedsięwzięcia
  -  przedsięwzięcia powierzchniowe
- 0 100 200 m
- 1:5 000





# Podobszar rewitalizacji Baidona

 podobszar rewitalizacji

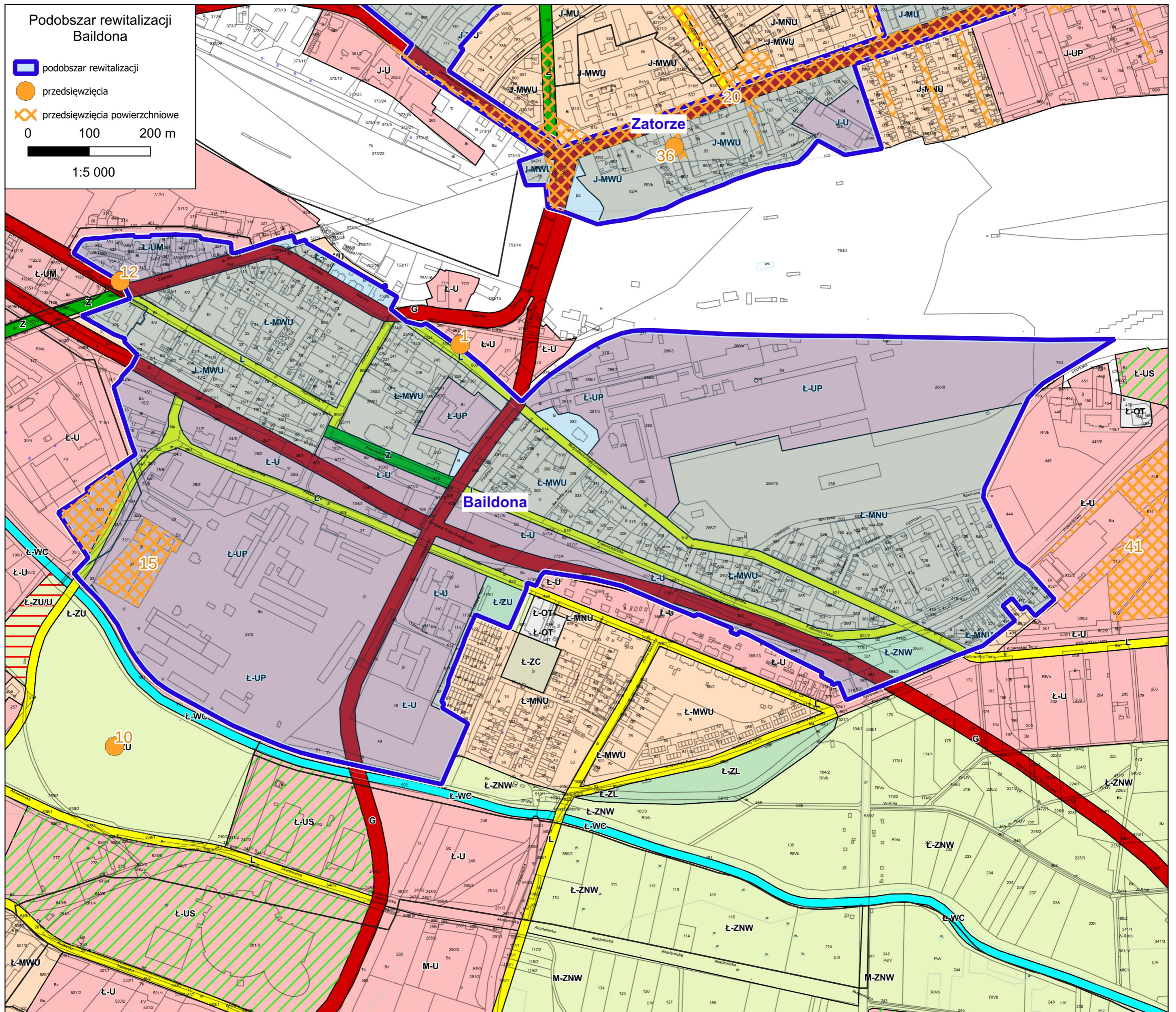
 przedsięwzięcia

 przedsięwzięcia powierzchniowe

0 100 200 m



1:5 000





# Podobszar rewitalizacji Sośnica

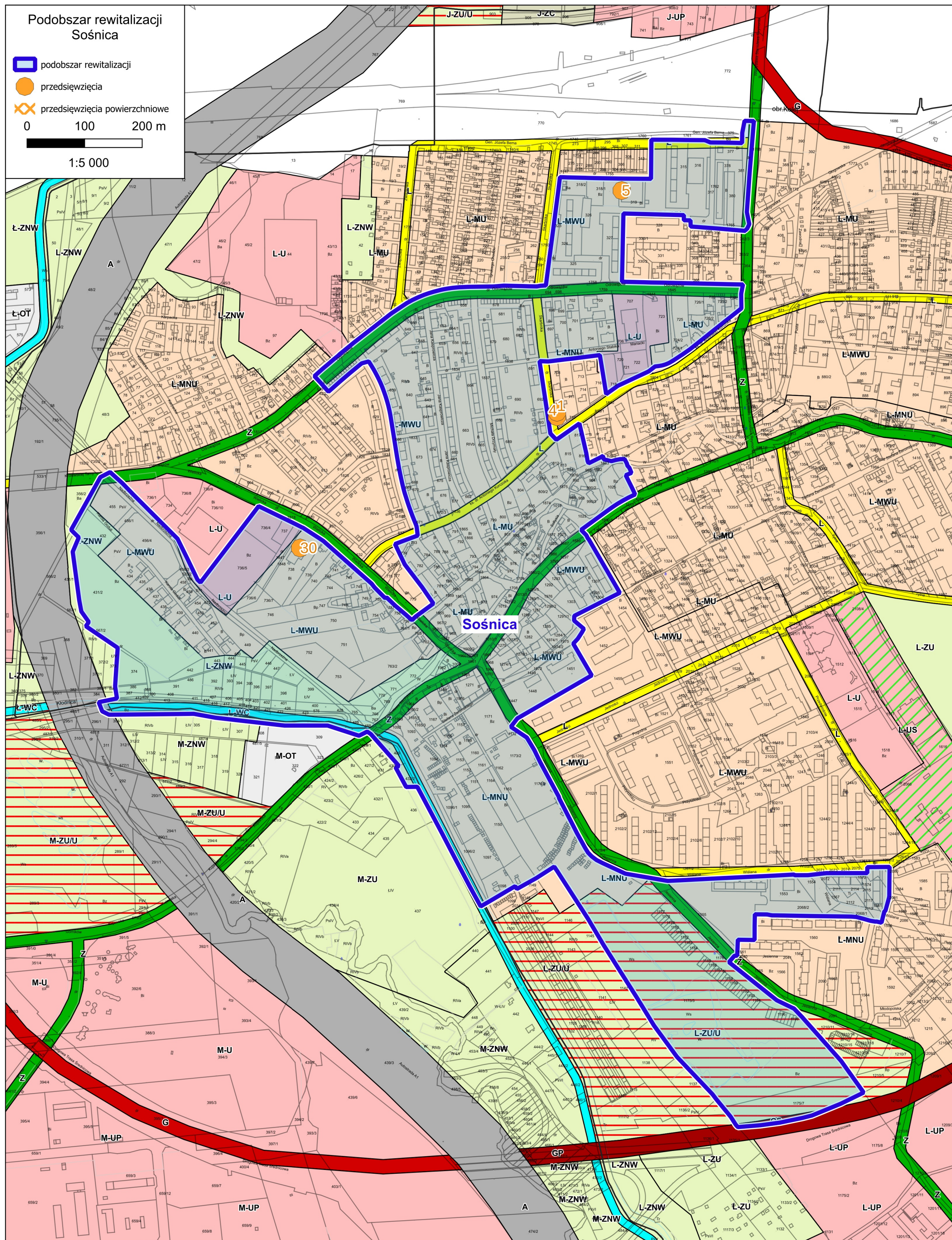
 podobszar rewitalizacji

 przedsięwzięcia

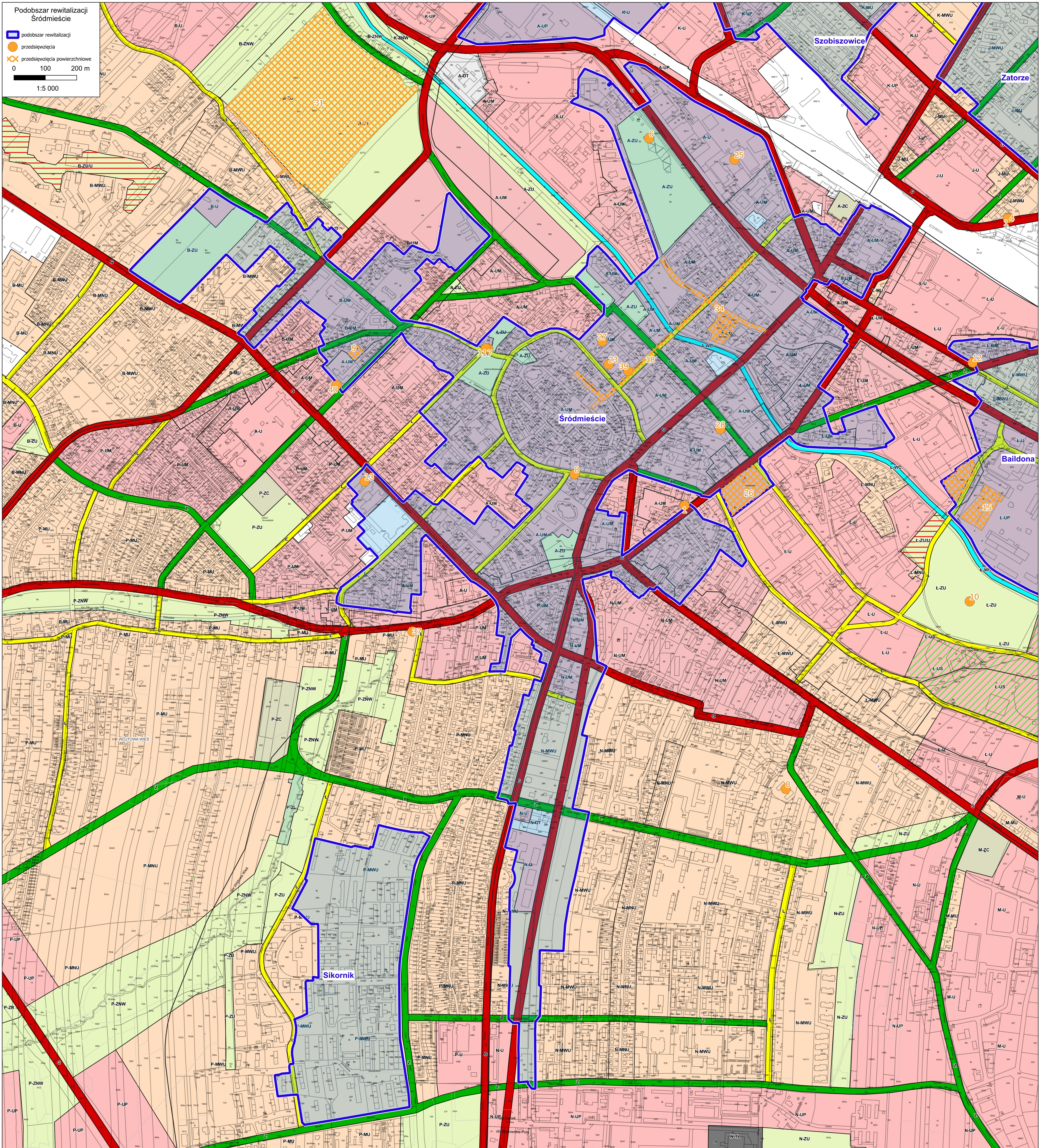
 przedsięwzięcia powierzchniowe

0 100 200 m

1:5 000












# Podobszar rewitalizacji Sikornik

-  podobszar rewitalizacji
-  przedsięwzięcia
-  przedsięwzięcia powierzchniowe

0 100 200 m

1:5 000

